

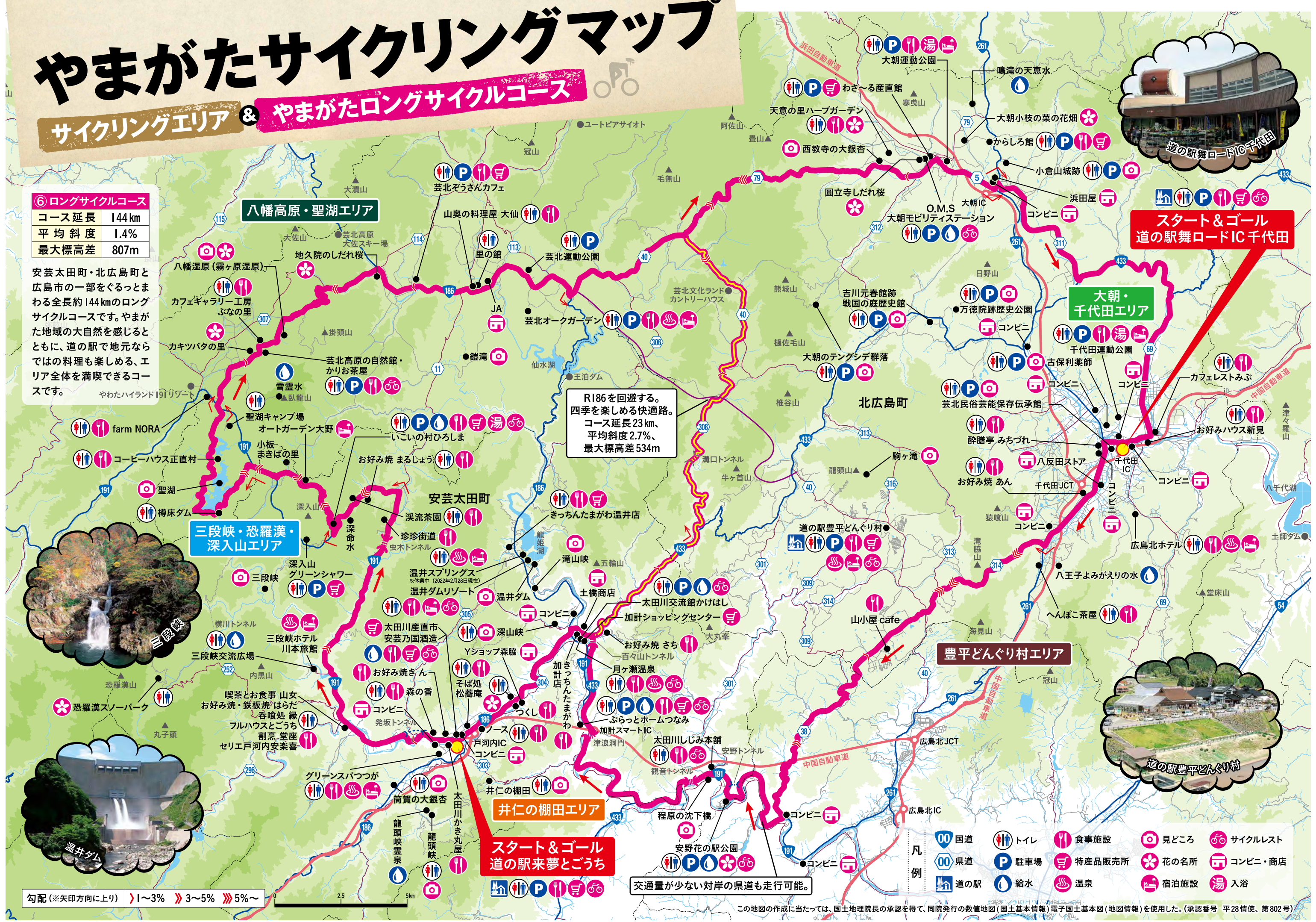
# やまがたサイクリングマップ

## サイクリングエリア & やまがたロングサイクルコース

**⑥ ロングサイクルコース**

コース延長	144km
平均斜度	1.4%
最大標高差	807m

安芸太田町・北広島町と広島市の一部をぐるっとまわる全長約144kmのロングサイクルコースです。やまがた地域の大自然を感じるとともに、道の駅で地元ならではの料理も楽しめる、エリア全体を満喫できるコースです。



勾配(※矢印方向に上り) > 1~3% >> 3~5% >>> 5%~

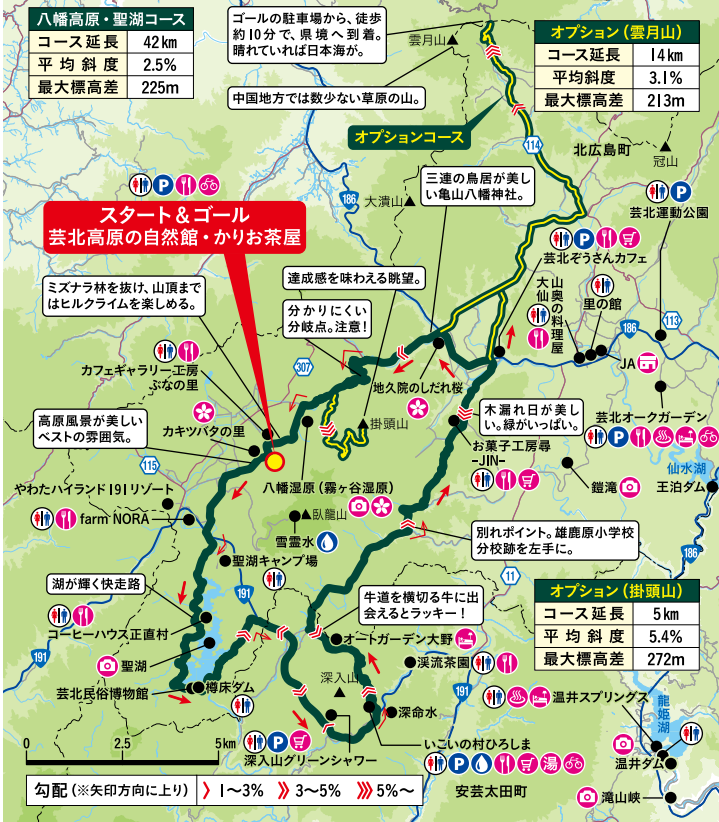
交通量が少ない対岸の県道も走行可能。

この地図の作成に当たっては、国土地理院長の承認を得て、同院発行の数値地図(国土基本情報)電子国土基本図(地図情報)を使用した。(承認番号 平28情使、第802号)



### ① 八幡高原・聖湖エリア (高原コース)

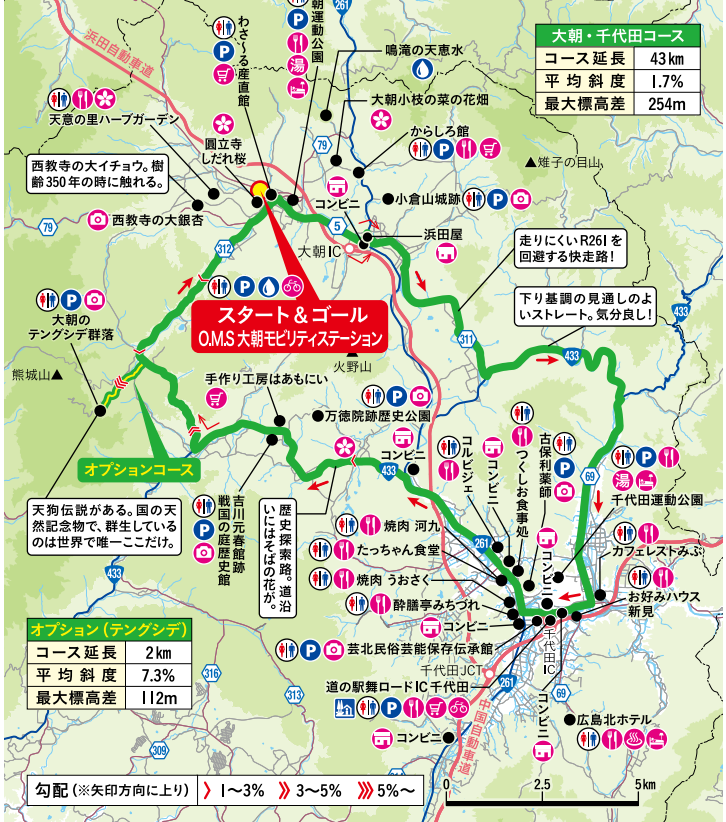
爽快な高原・湖畔コースと秘境感溢れる山間コースをミックス。走りごたえがあります。オプションコースは、達成感を満喫できること間違いなし。



※「芸北高原の自然館」冬期間中は閉館のため、北広島町役場芸北支所へお問い合わせください。(土・日・祝休)

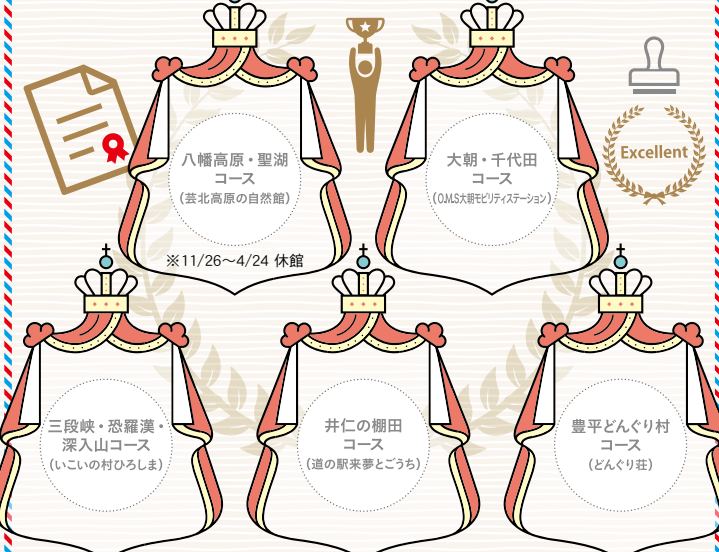
### ② 大朝・千代田エリア (テングシデコース)

様々な歴史が迎えてくれるタイムスリップコースです。歴史と自然が堪能できます。オプションコースには、世界で唯一が存在!



### スタンプを集めて、「完全走破証明書」をもらおう!

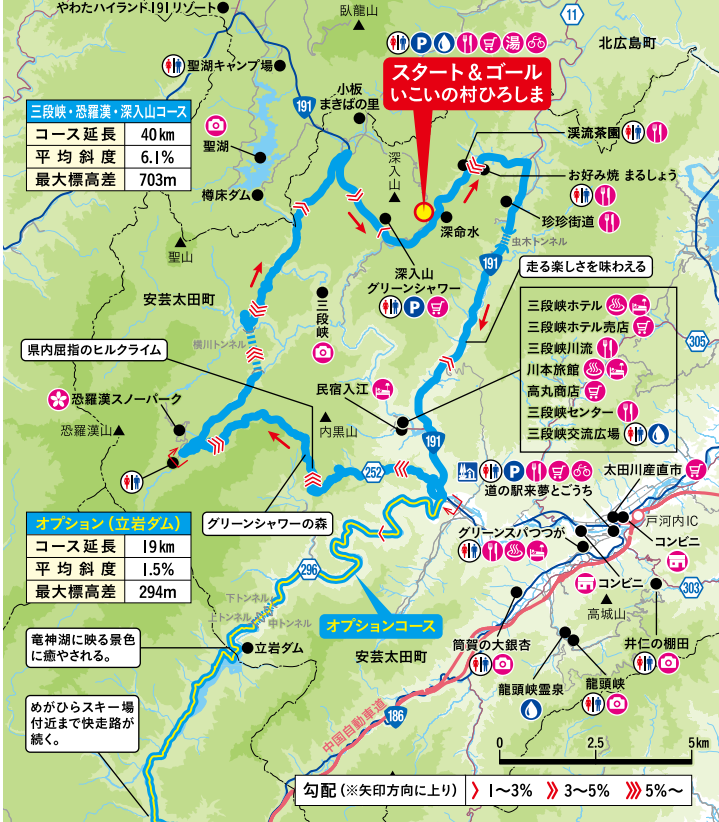
- 各コースの発着地に、走破記録用のスタンプを設置しています。
- 下記の5コースを走破しスタンプ全てを集めて、(一社)地域商社あきおた または(一社)北広島町観光協会に提出いただく「完全走破証明書(認定証)」を差し上げます。なお、やまがたロングサイクルコースおよび各コースにあるオプションコースを走破しなくてもスタンプはもらえます。
- スタンプ設置箇所ごとに休日・営業時間等が定められていますのでご注意ください。
- 完全走破証明書は、押印済のこのマップをお持ちいただいた方のみお渡します。
- スタンプラリーに関するご質問等は、やまがたサイクルツーリズム推進協議会にお問い合わせください。



- やまがたロングサイクルコース
  - 八幡高原・聖湖コース
  - 三段峡・恐羅漢・深入山コース
  - 井仁の棚田コース
  - 大朝・千代田コース
  - 豊平どんぐり村コース
  - ロングサイクルコース
  - 雲月山オプション
  - 立岩ダムオプション
  - 温井ダムオプション
  - テングシデオプション
  - 龍頭山オプション
- 完全走破!!

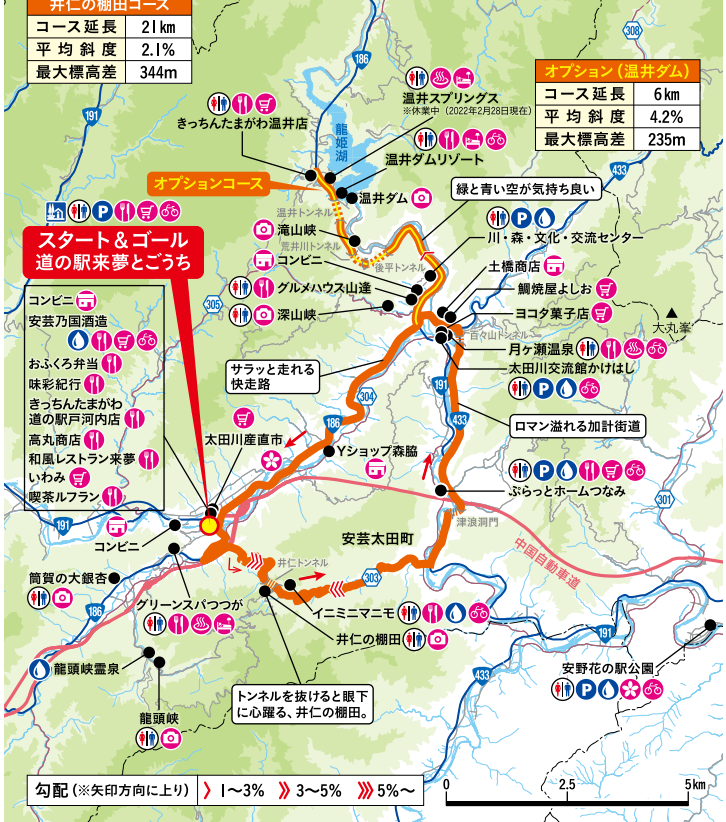
### ③ 三段峡・恐羅漢・深入山エリア (三段峡コース)

アップダウンの多いエリアで、深い山々が出迎えてくれます。県内屈指のヒルクライムコースにチャレンジ! オプションコースは、竜神湖に癒されること必至。



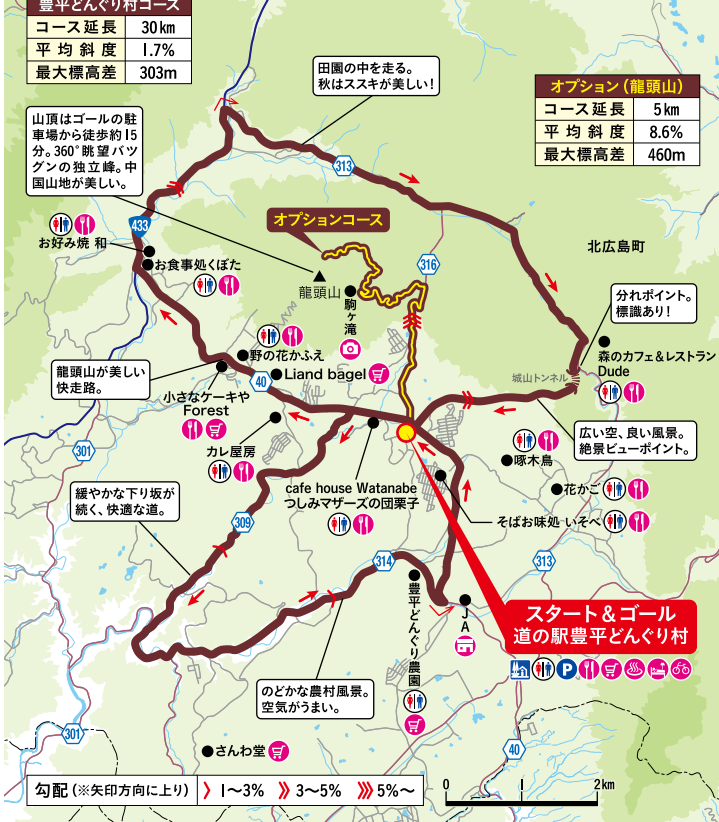
### ④ 井仁の棚田エリア (棚田コース)

棚田までの道のりのご褒美は、日本棚田 100選に選ばれる程の絶景です。がんばりましょう。オプションコースは、壮大な国内第二位のアーチ式ダムを楽しめます。



### ⑤ 豊平どんぐり村エリア (どんぐりコース)

アップダウンの少ないエリアで、のどかな景色が楽しめます。のんびりと過ごしましょう。オプションコースは、360°の眺望有り。



# やまがた サイクルング マップ



**サイクリングマナー**

- 自転車は車道を左側通行しましょう。また、並走は危険なので一列になって走りましょう。
- 信号や道路標識に従って走行しましょう。
- 自転車通行可能な歩道を走行する場合は、歩行者優先で徐行運転しましょう。
- 交差点では二段階右折をしましょう。
- 安全対策のため、ヘルメットは必ず装着しましょう。
- 薄暗くなってきたら、周りに存在を気づかせるため、ライトを点灯しましょう。(トンネル内も同様) また、後続車に気付かせるため、赤色の尾灯もしくは反射材をつけましょう。
- 当該地区には、信号のない交差点が多くあります。出合頭の事故を防ぐため、スピードは控えめにしましょう。
- イヤホンで音楽を聴きながらの運転や、携帯電話を操作しながらの運転、傘をさしながらの運転など、「ながら運転」はやめましょう。
- 飲酒運転は絶対にやめましょう。
- コース付近には野生動物が非常に多いので、走行中は十分に注意しましょう。
- 交通量が多い区間がありますので、走行中は十分に注意しましょう。

**サイクリングマップの注意事項**

本マップで紹介しているコース及び施設には、サイクリングに最適な環境が整備されているわけではありません。コースの一部区間には、舗装の悪い箇所や幅員の狭い箇所等がありますので、十分に注意して走行してください。また、各コース沿線の施設においても、工具の貸出や空気入れの装備などは行っておりませんので、各自で準備されることをおすすめします。

**各コースの発着地・スタンプ設置場所**

- 道の駅茶夢とごうち ☎0826-28-1800 広島県山県郡安芸太田町上殿632-2
- いこいの村ひろしま ☎0826-29-0011 広島県山県郡安芸太田町松原1-1
- 道の駅 舞ロードIC千代田 ☎0826-72-0171 広島県山県郡北広島町有田1122
- 芸北高原の自然館 ☎0826-36-2008 広島県山県郡北広島町東八幡原10119-1
- O.M.S大朝モビリティステーション ☎0826-82-7008 広島県山県郡北広島町大朝2513-1
- 道の駅豊平どんぐり村 ☎0826-84-1313 広島県山県郡北広島町志見12609

※休日・営業時間・駐車場の有無等は直接施設へお問い合わせください。

やまがた サイクルング 推進協議会

お問い合わせ先: (一社)地域商社あきおた ☎0826-28-1800 (一社)北広島町観光協会 ☎0826-72-6908

2022年3月改訂